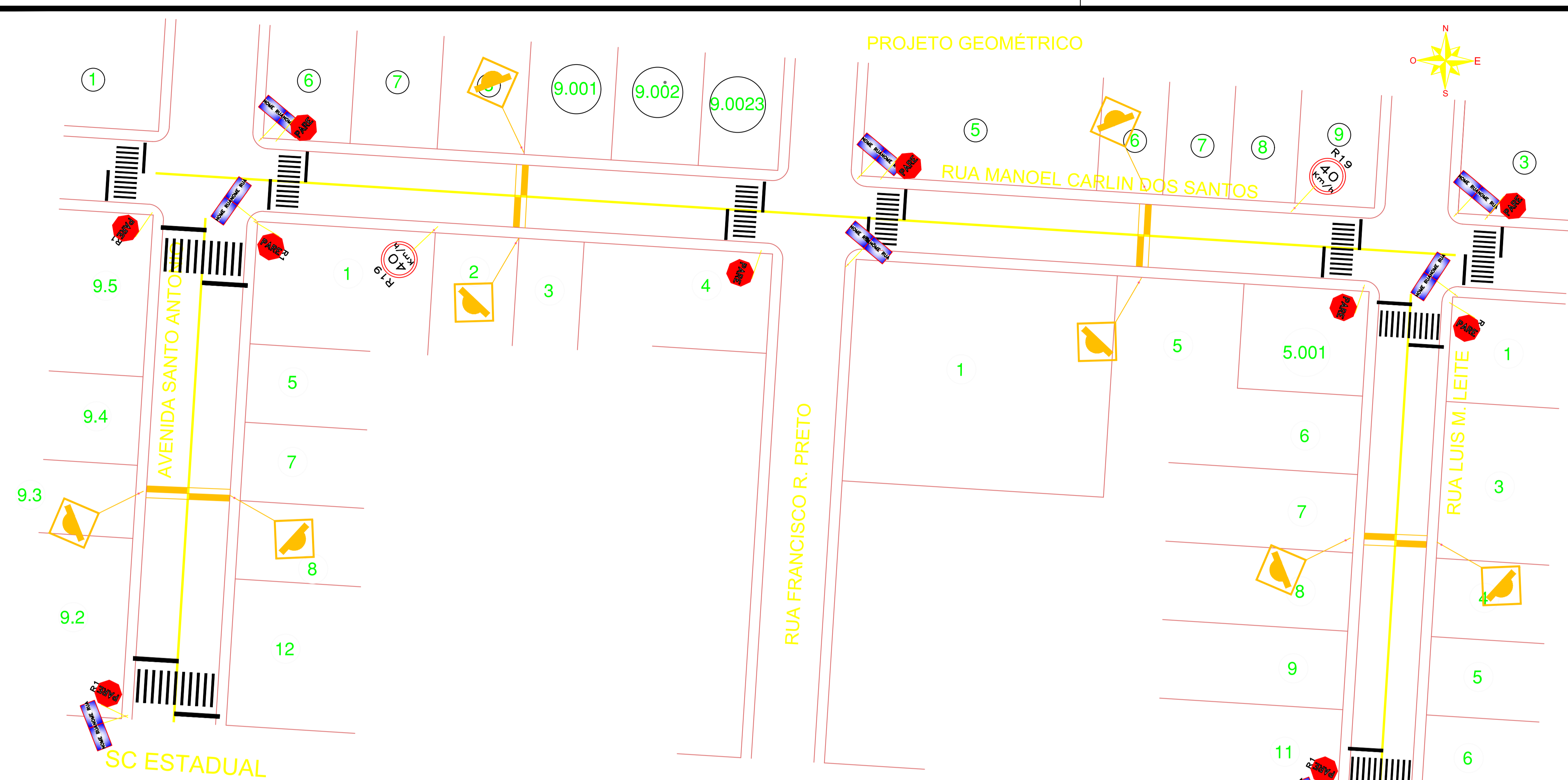
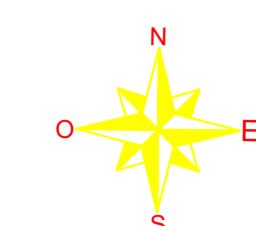


PROJETO GEOMÉTRICO



SINALIZAÇÃO - PLACAS

RUA MANOEL CARLIN DOS SANTOS	
PLACA DE SINALIZAÇÃO	14
PLACA DE DENOMINAÇÃO	05
AVENIDA SANTO ANTONIO	
PLACA DE SINALIZAÇÃO	03
PLACA DE DENOMINAÇÃO	01
RUA LUIS M. LEITE	
PLACA DE SINALIZAÇÃO	03
PLACA DE DENOMINAÇÃO	01

CONVENÇÕES

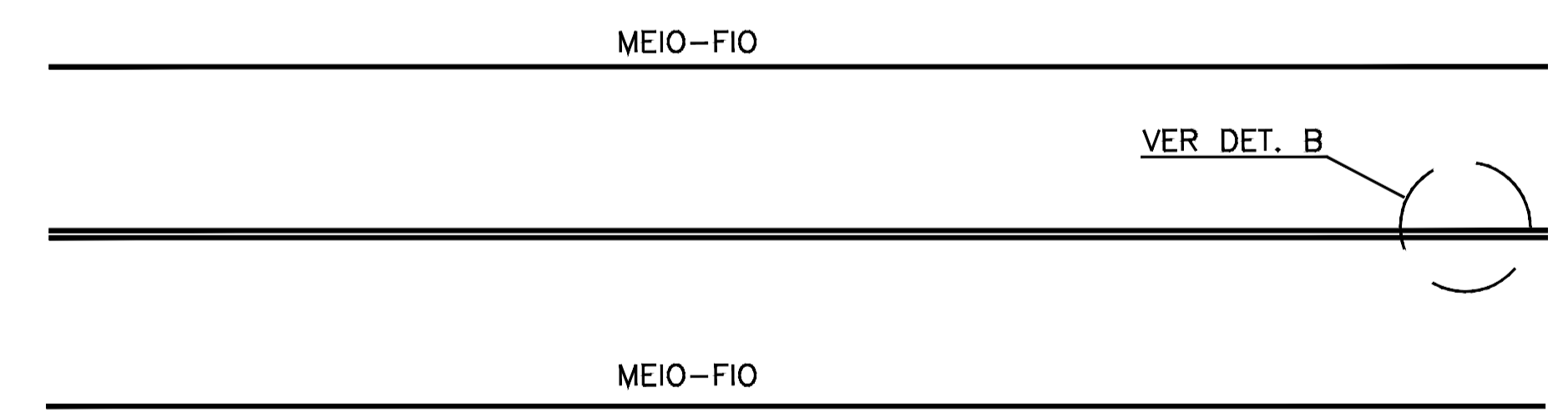
- FAIXAS E SINAIS EM COR AMARELO
- FAIXAS E SINAIS EM COR BRANCO
- FAIXAS CONTÍNUAS
- FAIXAS INTERROMPIDAS EM CADÊNCIA 1X1
- LOCAL DE PLACA
- SETA TIPO A
- SETA TIPO B
- SETA TIPO C
- PLACA - PARADA OBRIGATORIA
- PLACA - LIMITE DE VELOCIDADE
- PLACA - DENOMINAÇÃO DE RUA EXISTENTE

PARADA OBRIGATORIA - PADRÃO R1
 LADO MÍNIMO 0,60m
 ORLA INF. BRANCA MÍN. 0,020m
 ORLA EXT. VERM. MÍN. 0,010m


VELOCIDADE - PADRÃO R19
 DIÂMETRO MÍNIMO 0,60m
 TARJA MÍNIMA 0,040m
 ORLA MÍNIMA 0,040m

PLACA METÁLICA NOMINATIVA DAS RUAS
 0,20m X 0,40m

LINHAS DE BORDO E CONTINUIDADE



DETALHE B

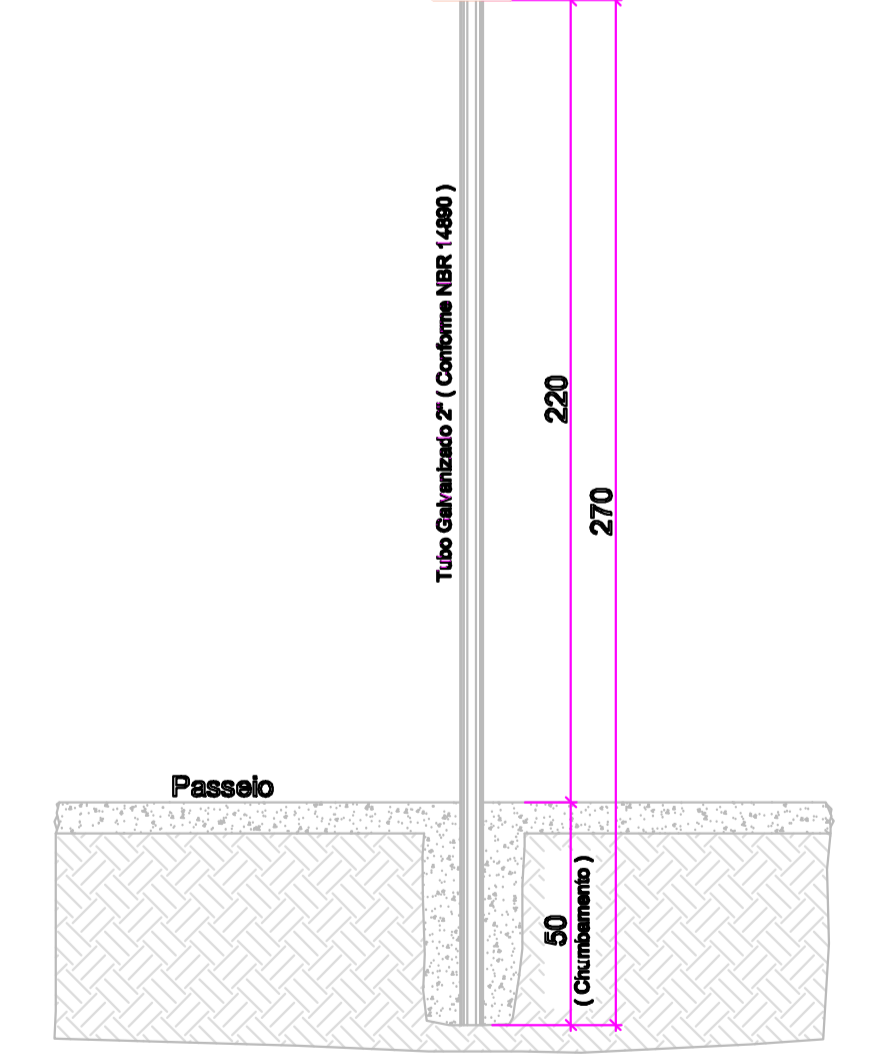
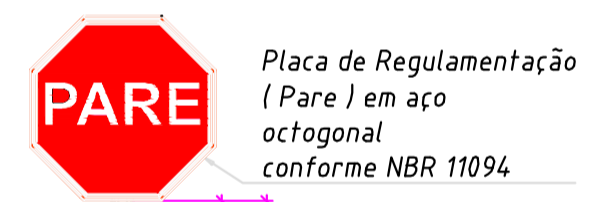
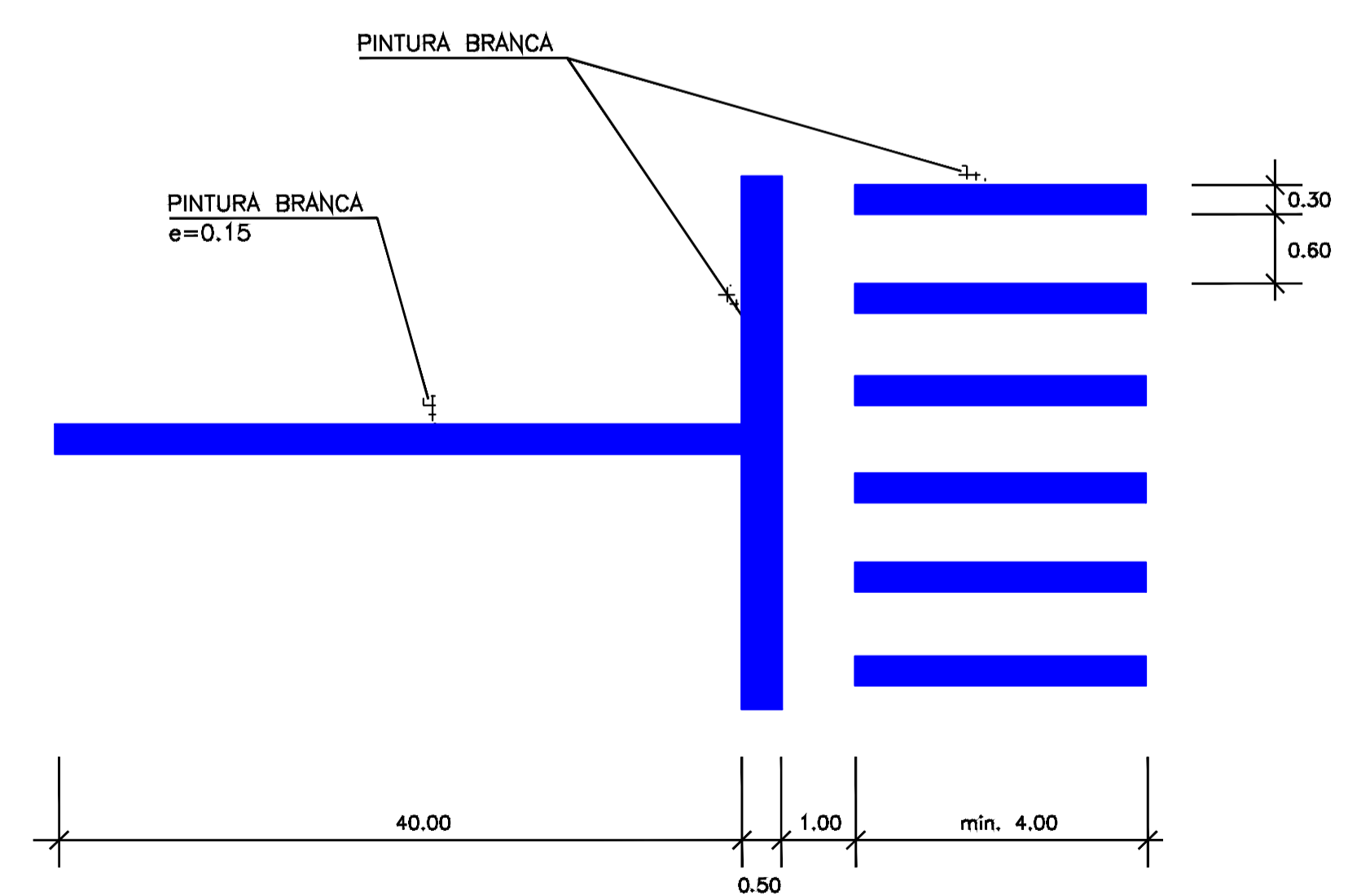


OBS.: DIMENSÕES EM METROS

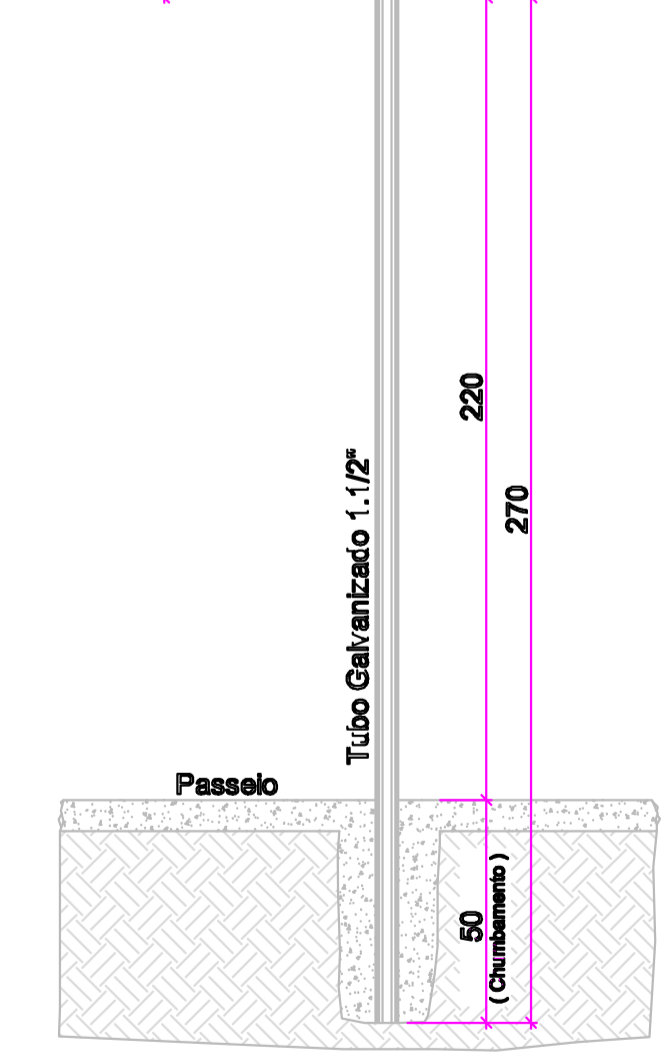
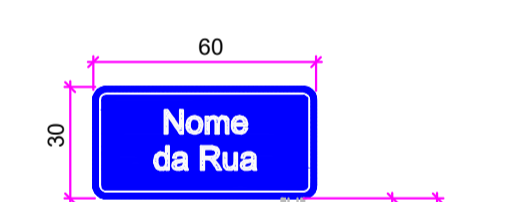
SINALIZAÇÃO (CENTRO)

ESC HOR. 1/1000

FAIXA DE TRAVESSIA DE PEDESTRES



DETALHE ESQUEMÁTICO
 ESC: 1/15
 CONFORME NBR 14962



DETALHE ESQUEMÁTICO
 ESC: 1/15
 PLACA COM O NOME DA RUA

LEGENDA		CURVA DE NÍVEL		PERFIL DO TERRENO		CERCA		RESIDÊNCIA EM MADEIRA
		CURSO D'ÁGUA		BORDO DE TERRAPLANAGEM		MURO		RESIDÊNCIA EM ALVENARIA
		BUEIRO EXISTENTE		OFFSET DE ATERRO		BOCA DE LOBO		CONSTRUÇÃO RURAL
		EIXO PROJETADO		OFFSET DE CORTE		BUEIRO PROJETADO		VEGETAÇÃO 1
		BORDO PROJETADO		TALUDE DE CORTE		SARJETA EM CONCRETO		VEGETAÇÃO RASTEIRA
		ACOSTAMENTO PROJETADO		TALUDE DE ATERRO		BOCA DE BUEIRO		LAVOURA
	GRADE PROJETADO		PISTA PAVIMENTADA			DRENO PROFUNDO		

TÍTULO:	PAVIMENTAÇÃO ASFÁLTICA	
REFERÊNCIA:	PROJETO EXECUTIVO	PROJETO GEOMÉTRICO
PROPRIETÁRIO:	MUNICÍPIO DE LEBON RÉGIS	
RESPONSÁVEL TÉCNICO:	RONALDO REGALIN - ENGENHEIRO CIVIL	
ESCALA:	SEM ESCALA	DATA: JUNHO/2021
		8