

LEGENDA/ORÇAMENTO

RUA MANOEL CARLIN DOS SANTOS

- ▶ SENTIDO DE FLUXO NÃO COTADO $i = 2\%$ (min)
- ⊖ BOCA DE LOBO EXISTENTE
- ⊖ BOCA DE LOBO A IMPLANTAR - 16UN
- TUBULAÇÃO EXISTENTE
- TUBULAÇÃO A IMPLANTAR
- TUBULAÇÃO ϕ 30 - 50,00m
- TUBULAÇÃO ϕ 40 - 194,00m
- TUBULAÇÃO ϕ 60 - 39,00m

TOTAL TUBULAÇÃO - 283,00m

OBS.: TUBULAÇÃO NÃO COTADA ϕ 30

ESCAVAÇÃO EM ROCHA: 133,04 m³

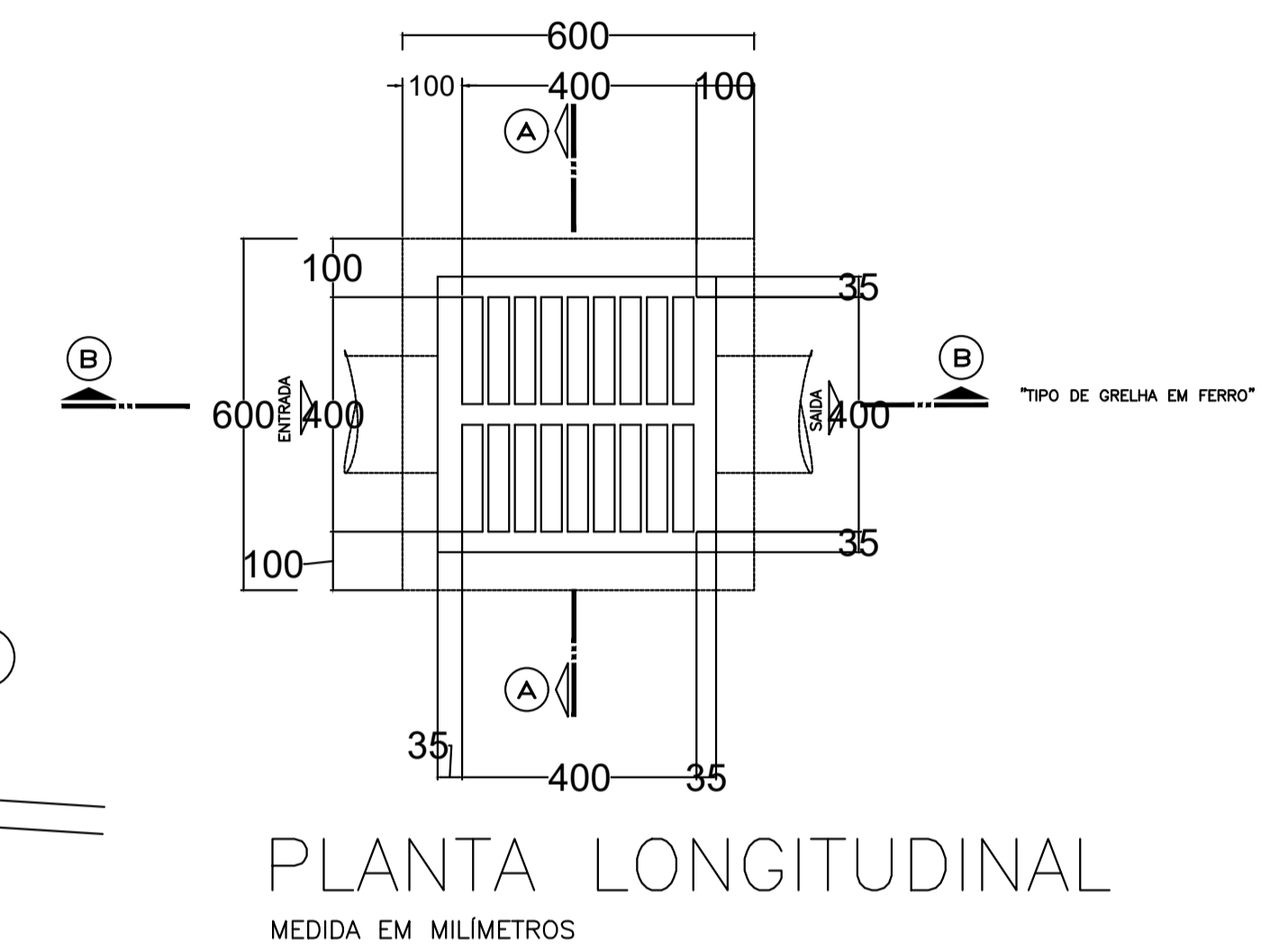
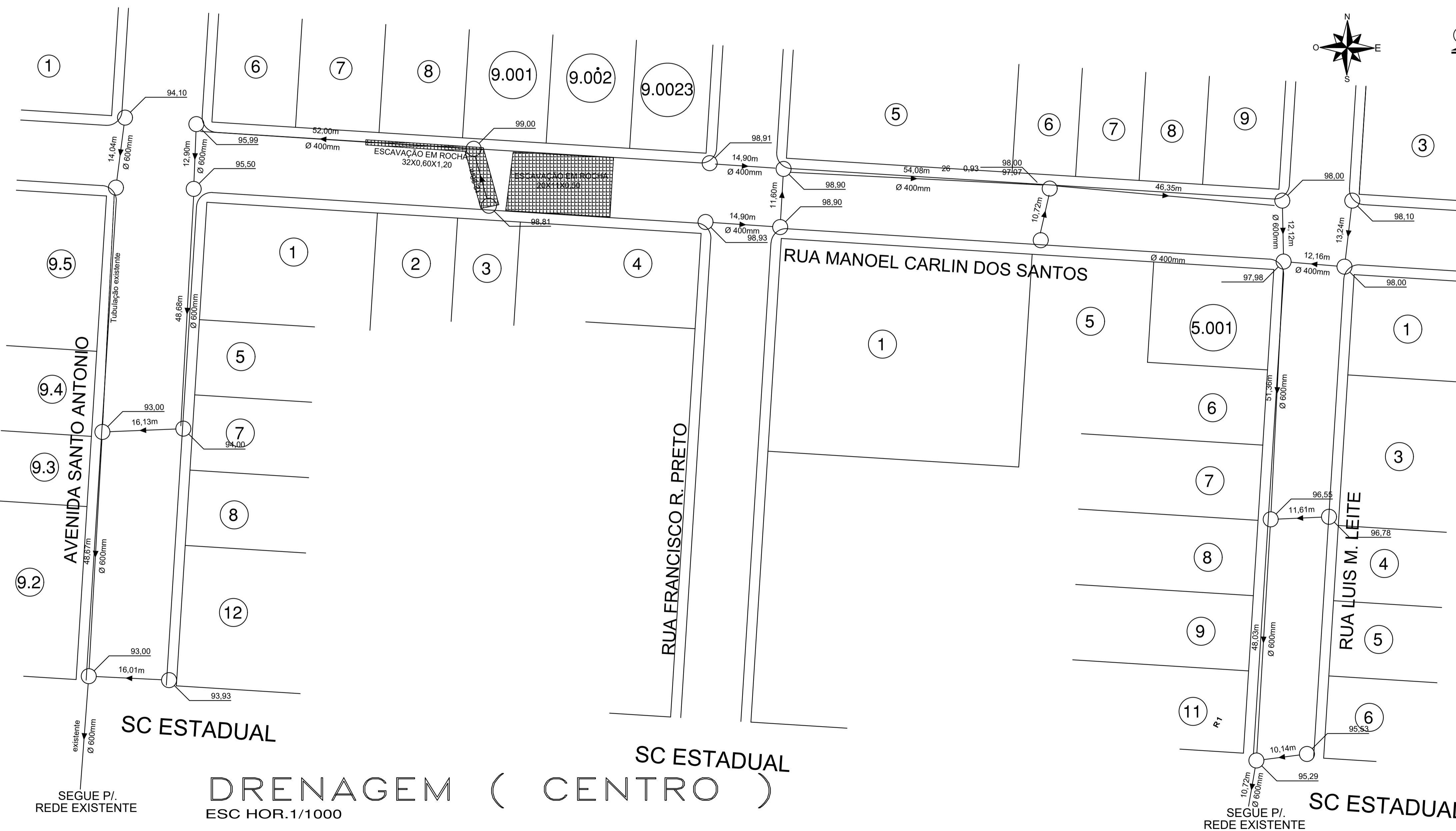
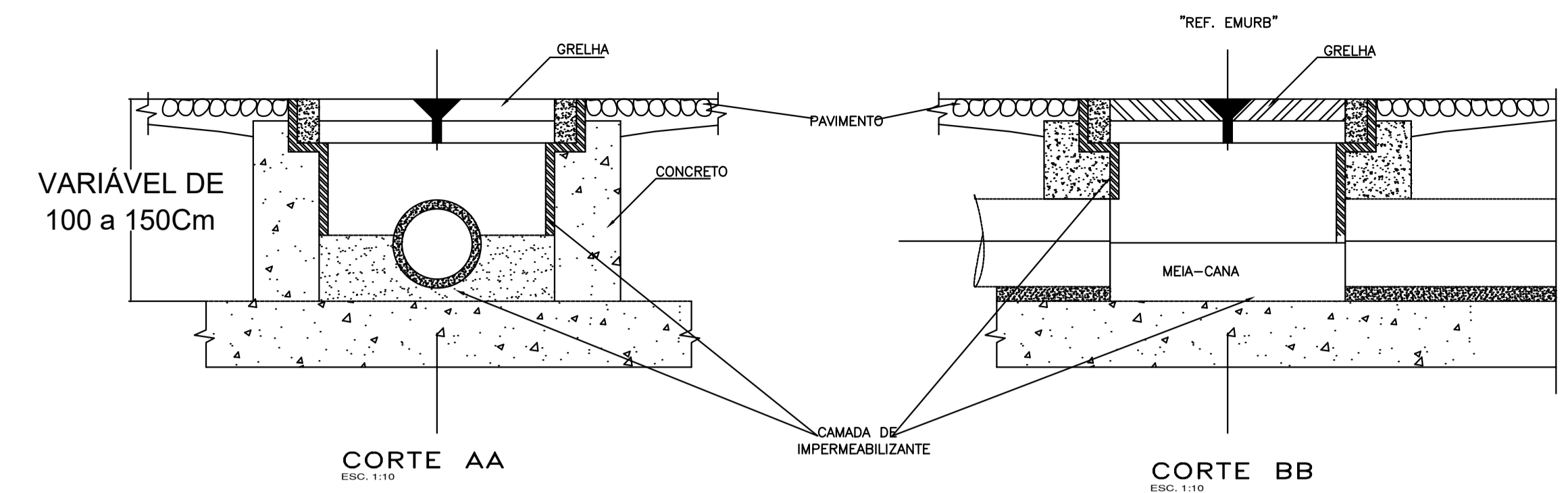
LEGENDA/ORÇAMENTO

AVENIDA SANTO ANTONIO

- ▶ SENTIDO DE FLUXO NÃO COTADO $i = 2\%$ (min)
- ⊖ BOCA DE LOBO EXISTENTE
- ⊖ BOCA DE LOBO A IMPLANTAR - 04UN
- TUBULAÇÃO EXISTENTE
- TUBULAÇÃO A IMPLANTAR
- TUBULAÇÃO ϕ 30 - 16,00m
- TUBULAÇÃO ϕ 60 - 114,00m

TOTAL TUBULAÇÃO - 130,00m

OBS.: TUBULAÇÃO NÃO COTADA ϕ 30



LEGENDA/ORÇAMENTO

RUA LUIS MOREIRA LEITE

- ▶ SENTIDO DE FLUXO NÃO COTADO $i = 2\%$ (min)
- ⊖ BOCA DE LOBO EXISTENTE
- ⊖ BOCA DE LOBO A IMPLANTAR - 04UN
- TUBULAÇÃO EXISTENTE
- TUBULAÇÃO A IMPLANTAR
- TUBULAÇÃO ϕ 30 - 22,00m
- TUBULAÇÃO ϕ 60 - 111,00m

TOTAL TUBULAÇÃO - 133,00m

OBS.: TUBULAÇÃO NÃO COTADA ϕ 30

LEGENDA		CURVA DE NÍVEL		PERFIL DO TERRENO		CERCA		RM RESIDÊNCIA EM MADEIRA
		CURSO D'ÁGUA		BORDO DE TERRAPLANAGEM		MURO		RA RESIDÊNCIA EM ALVENARIA
		BUEIRO EXISTENTE		OFFSET DE ATERRO		BOCA DE LOBO		CR CONSTRUÇÃO RURAL
		EIXO PROJETADO		OFFSET DE CORTE		BUEIRO PROJETADO		POSTE
		BORDO PROJETADO		TALUDE DE CORTE		SARJETA EM CONCRETO		VEGETAÇÃO 1
		ACOSTAMENTO PROJETADO		TALUDE DE ATERRO		BOCA DE BUEIRO		VEGETAÇÃO RASTEIRA
	GRADE PROJETADO		PISTA PAVIMENTADA		DRENO PROFUNDO		LAVOURA	

TÍTULO:	PAVIMENTAÇÃO ASFALTICA	
REFERÊNCIA:	PROJETO EXECUTIVO	PROJETO GEOMÉTRICO
PROPRIETÁRIO:	MUNICÍPIO DE LEBON RÉGIS	
RESPONSÁVEL TÉCNICO:	RONALDO REGALIN - ENGENHEIRO CIVIL	
ESCALA:	SEM ESCALA	DATA: JUNHO/2021